


LUMIERE SUR LE TOIT DU MONDE



The boundaries and names shown and the designations used on this map do not imply official endorsement or acceptance by the United Nations.

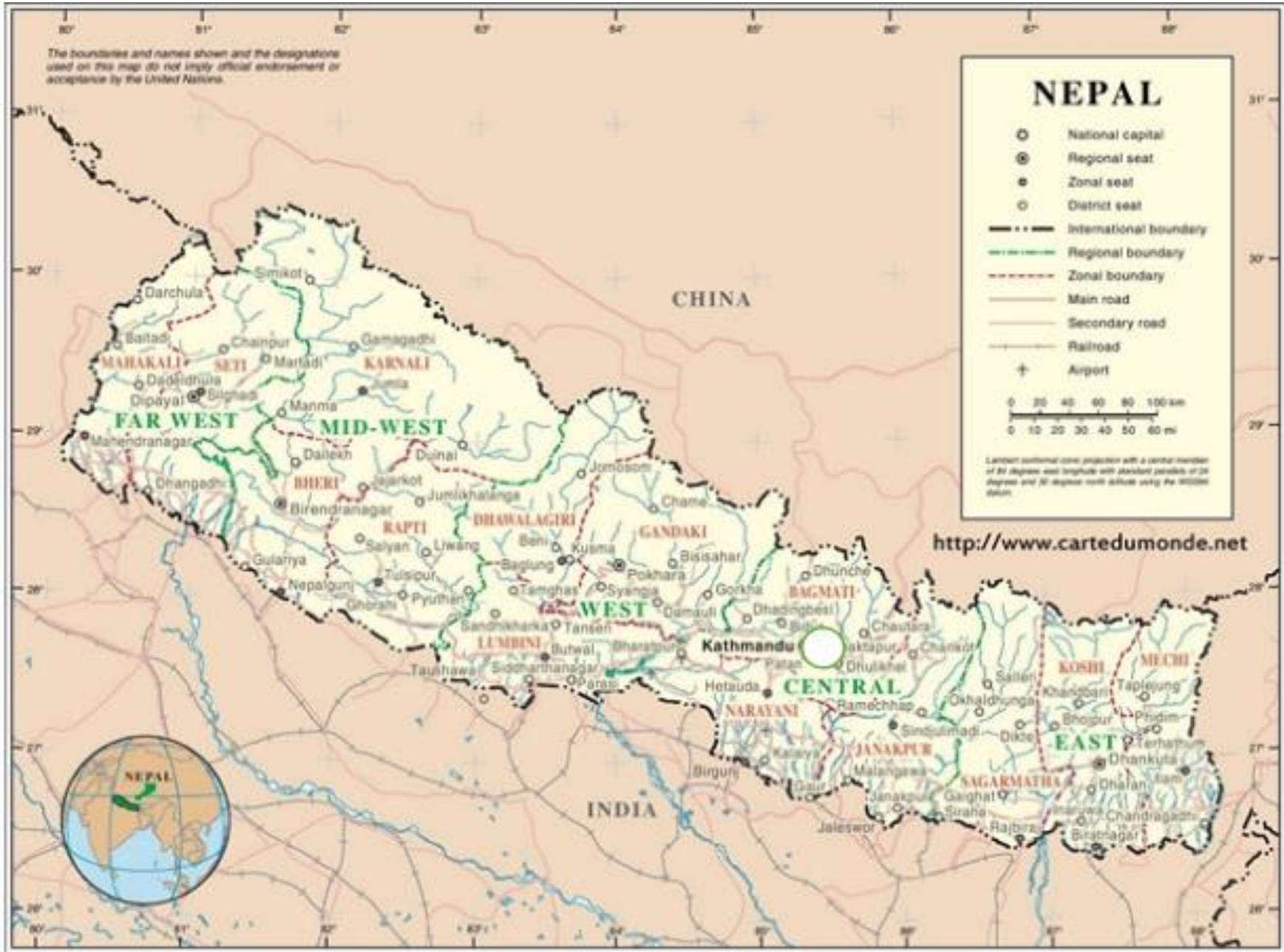
NEPAL

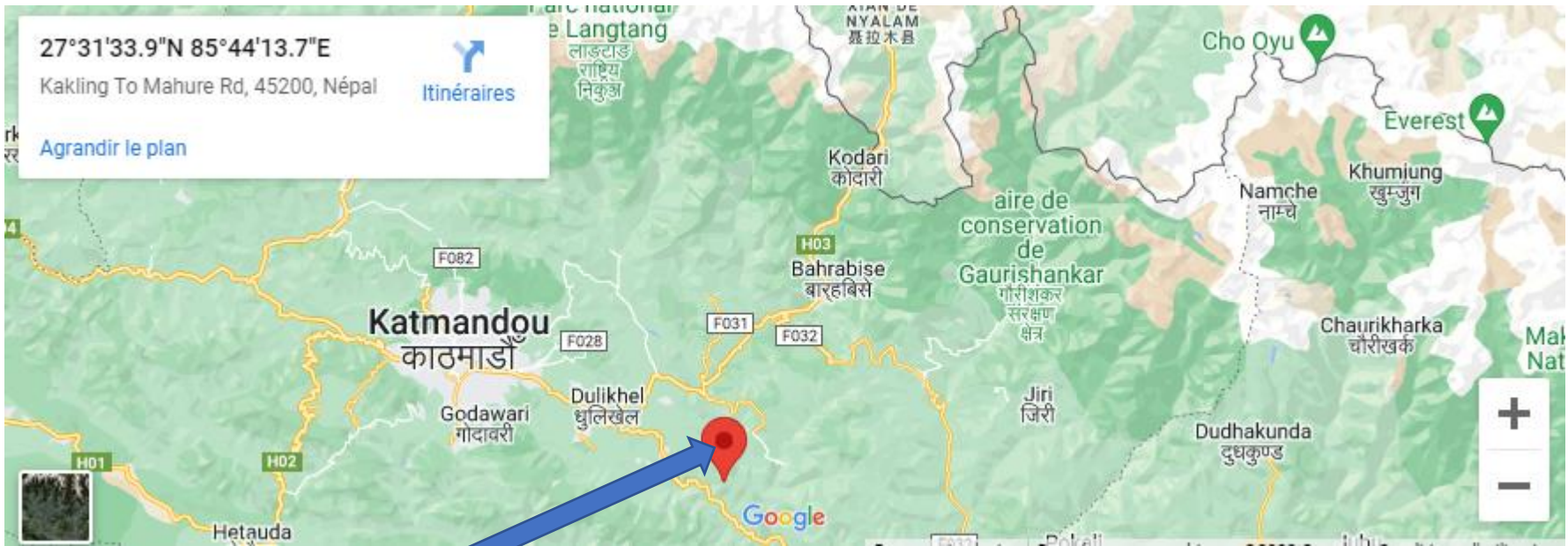
- National capital
- ⊙ Regional seat
- Zonal seat
- District seat
- International boundary
- Regional boundary
- - - Zonal boundary
- Main road
- Secondary road
- +— Railroad
- + Airport



Lambert conformal cone projection with a central meridian of 85 degrees east longitude with standard parallels of 28 degrees and 32 degrees north latitude using the WGS84 datum.

<http://www.cartedumonde.net>





Chimding 100
maisons 600
habitants



70^{ème}
anniversaire de
la conquête de
l'Everest... et
aujourd'hui...




Un village d'altitude Marie Claude à l'origine du partenariat très intense avec Chimding

Réunion de préparation des chantiers et de répartition des tâches





Achat et stockage des matériels dans la maison communale



Exemple d'installation dans une maison



Maison communale offerte par LUMIERE DU NEPAL





Equipement électrique de la maison communale



UN TRES GRAND MERCI

1. Contribution Rotary Club Katmandou : 400\$
2. Comité Interpays France Népal : 1000€
3. Club Rotary USA : 1000\$ soit 924.26€
4. Association LUMIERE DU NEPAL : 2000€
5. Syndicat Départementale Energies et Environnement de la Gironde : 5000€
6. Club Rotary Bordeaux Montaigne : 6600€
7. L'excédent budgétaire va permettre avec une contribution de Lumière du Népal d'électrifier un village voisin de Chimding.

Assim TAMANG notre relai de confiance au village

